






MAPA DE LA VEGETACION DE VENEZUELA

-  Selvas hígrófilas y siempreverdes de las llanuras húmedas en la región Caribe y en el Delta del Orinoco
-  Idem, ídem, periódicamente inundadas
-  Bosques deciduos, mesófilos, periódicamente húmedos, de las regiones bajas
-  Bosques deciduos, en parte siempreverdes, mesófilos e hígrófilos de la Guayana, en las regiones bajas
-  Bosques hígrófilos y mesófilos de las sierras en la región Andina
-  Idem, ídem en la región Guayanesa, localmente interrumpidos por sabanas
-  Bosques deciduos semi-secos, en la región Caribe (Espinares, Cujizales)
-  Bosques secos en la región Caribe (Cardonales)
-  Bosques secos en los valles andinos
-  Vegetación extremadamente seca, semi-desértica
-  Chaparrales
-  Estepas de gramíneas de los llanos, el Orinoco superior y de la región Caribe
-  Idem, ídem, cenagosas y periódicamente inundadas
-  Praderas húmedas y pantanos del Delta del Orinoco
-  Estepas de gramíneas de los llanos con elementos aislados de los Chaparrales
-  Estepas de gramíneas de los llanos con otros elementos leñosos aislados
-  Estepas y sabanas de las sierras altas de Guayana
-  Bosques de galería, marcados únicamente en las regiones secas
-  Páramos y otra vegetación de las sierras altas
-  Vegetación de las playas y médanos
-  Estepas y praderas halófiticas de las costas
-  Manglares
-  Vegetación flotante de los lagos

